

ДО
ОБЩИНСКИЯ СЪВЕТ
НА ОБЩИНА ЛОМ

ОБЩИНСКИ СЪВЕТ-ЛОМ
Пощенски код 3600
Регистрационен индекс - дата
РП-01-06-101/26.07.2024

ДОКЛАДНА ЗАПИСКА
от
Цветан Петров - Кмет на Община Лом

РЕПУБЛИКА БЪЛГАРИЯ
ОБЩИНА - ЛОМ
пощенски обл. Монтана
РП. 02.06-1043
26.07.2024

Относно: Кандидатстване на Община Лом с проектно предложение по процедура чрез директно предоставяне на средства от Механизма за възстановяване и устойчивост на конкретни крайни получатели за изпълнение на инвестиции BG-RRP-11.018 – „Изграждане и оборудване на нови социални и интегрирани здравно-социални услуги за резидентна грижа и специализирани социални услуги за лица с увреждания“

УВАЖАЕМИ ГОСПОЖИ И ГОСПОДА ОБЩИНСКИ СЪВЕТНИЦИ,

До 31.10.2024 г. Община Лом, в качеството си на конкретен краен получател, има възможност да подаде проектно предложение по процедура чрез директно предоставяне на средства от Механизма за възстановяване и устойчивост на конкретни крайни получатели за изпълнение на инвестиции BG-RRP-11.018 – „Изграждане и оборудване на нови социални и интегрирани здравно-социални услуги за резидентна грижа и специализирани социални услуги за лица с увреждания“, Компонент 1 „Продължаваща подкрепа за деинституционализация на грижата за възрастните хора и хората с увреждания“, Подкомпонент 1.1 - Изграждане и оборудване на нови социални и интегрирани здравно-социални услуги за резидентна грижа и специализирани социални услуги за лица с увреждания

Основната цел на подкомпонент 1.1 е да се създадат 254 нови социални и интегрирани здравно-социални услуги за резидентна грижа и специализирани социални услуги, за да бъде възможно закриването на приблизително 60% от съществуващите специализирани институции за хора с увреждания до края на 2027 г.

Дейността е във връзка със заложените в Закона за социалните услуги срокове до 01.01.2035 г. за закриване на всички специализирани институции за лица с увреждания и в съответствие с Националната стратегия за дългосрочна грижа. В рамките на процедурата ще се изградят нови резидентни услуги, в които ще се създадат адекватни условия на живот и грижа за лицата от предвидените за закриване домове за лица с увреждания, с общ капацитет за 2951 потребители.

На територията на община Лом се намира Дом за пълнолетни лица с деменция, с. Добри дол. Институцията спада към специализираните институции за закриване до 2027 г.

Съгласно Механизма за възстановяване и устойчивост (МВУ) и предвидените условия по процедура чрез директно предоставяне на средства № BG-RRP-11.018 „Изграждане и оборудване на нови социални и интегрирани здравно-социални услуги за резидентна грижа и специализирани социални услуги за лица с увреждания“, Община Лом се явява конкретен краен получател за следните услуги:

- Резидентна грижа за пълнолетни лица с деменция (РГПЛД) – 3 бр., всяка за 15 потребители или общо 45 потребители;
- Резидентна грижа за пълнолетни лица с интелектуални затруднения (РГПЛИЗ) – 2 бр. всяка за 15 потребители или общо 30 потребители;
- Център за специализирана подкрепа на лица с увреждания и техните семейства (ЦСПЛУТС) – 1 бр., в които ще могат да се предоставят широк набор социални услуги по чл. 15 от Закона за социалните услуги

Максималният размер на средствата в лева за всеки конкретен краен получател е определен на база на стойностите по видове услуги, посочени в таблицата по-долу. Максималният размер на средствата за конкретен проект е сбор от максималните стойности на отделните услуги.

| Услуга (вид) | Максимална стойност (единична) с включен ДДС |
|---|--|
| Резидентна грижа за пълнолетни лица с интелектуални затруднения за 15 потребители | 1 315 340,00 лв. |
| Резидентна грижа за пълнолетни лица с деменция за 15 потребители | 1 315 340,00 лв. |
| Център за специализирана подкрепа за лица с увреждания и техните семейства | 1 258 000,00 лв. |

Максималният размер на БФП, за който Община Лом може да кандидатства е 7 834 700,00 (седем милиона осемстотин тридесет и четири хиляди и седемстотин лева).

По процедура BG-RRP-11.018 чрез директно предоставяне на средства от Механизма, са допустими за финансиране следните дейности:

1. Строителство, ремонт, реконструкция, обновяване на сграден фонд за социални услуги във връзка с процеса на деинституционализация на грижата за хора с увреждания (включително ново строителство-изграждане, както и пристрояване, реконструиране и реструктуриране на пространства), включително прилежащото им дворно пространство.

Допустимо е да се предвиди доставка и инсталиране върху сградата или в близост до нея на фотоволтаична инсталация (ФЕЦ) вкл. фотоволтаични панели, конструкция за монтаж на панелите и синусоидален инвертор, окабеляване и управление. Мощността на фотоволтаичната инсталация следва да бъде избрана с оглед обезпечаването на собствените нужди от енергопотребление, като при сграда, в която ще функционира резидентна грижа за 15 потребители или ЦСПЛУТС, максималната мощност на ФЕЦ, която може да се финансира по процедурата, не може да бъде по-голяма от 30kW. Допустимо е при представяне на приемлива обосновка вместо ФЕЦ или паралелно с ФЕЦ да се достави и монтира ветрогенератор, за който важат същите условия по отношение на избора на максимална мощност като за ФЕЦ. Закупуването на батерии за съхранение на произведената от ФЕЦ и/или ветрогенератор енергия е недопустим разход по процедурата.

2. Доставка и монтаж на оборудване и обзавеждане за горепосочените сгради

Съществено условие на процедурата е, че при кандидатстване към предложението трябва да бъде приложено решение на Общинския съвет за кандидатстване с предложение за изпълнение на инвестиция по настоящата процедура, с което се декларира, че:

- Създадените по процедурата социални услуги ще бъдат поддържани минимум 5 години след датата на приключване на дейностите по инвестицията и одобрение на искането за окончателно плащане от страна на Структурата за наблюдение и докладване (СНД);

- предназначението на сградата/сградите, обект на интервенция по инвестицията, няма да бъде променяно за период не по-малък от 5 години след датата на приключване на дейностите по инвестицията и одобрение на искането за окончателно плащане от страна на СНД.

Друго съществено изискване е да бъде приложено Писмо за подкрепа от Агенцията за качеството на социалните услуги (АКСУ) за съгласуване на местоположението на сградния фонд, с оглед гарантиране на съответствие с изискванията по отношение на местоположението на услугите съгласно Наредбата за качеството на социалните услуги и функционалните изисквания и насоки за изграждане на новата инфраструктура. От друга страна изискване на АКСУ е за определяне на местоположението на предвидения сграден фонд е да има взето решение на съответния общински съвет.

За целите на подготовка на проектно предложение по процедура № BG-RRP-11.018, Община Лом има намерението да разположи така предвидените нови услуги върху два съседни имота, общинска собственост, намиращи се в гр. Лом, както следва:

1. Поземлен имот частна общинска собственост с идентификатор 44238.506.1006 с площ 5677 кв.м. На територията на имота е разположена сградата на бивша Детска ясла № 3, закрыта пред 90-те години на XX век. Към настоящия момент сградата е в изключително лошо състояние, руши се и подлежи на пълно премахване. На север теренът граничи с ул. „Чеган“, на изток – с частни имоти, на юг - с ул. „Каймак Чалан“, на запад – с ул. „Даме Груев“. На този терен има възможност да бъдат разположени трите РГПЛД.
2. Поземлен имот публична общинска собственост с идентификатор 44238.506.9656 с площ 5730 кв.м. На територията на имота е разположена масивна едноетажна сграда със застроена площ 553 кв. м, която съгласно функционалните изисквания би могла да бъде преустроена в Център за специализирана подкрепа на лица с увреждания и техните семейства (ЦСПЛУТС). Теренът е със слените граници: на север – ОУ „Отец Паисий“, на изток – частни имоти, на юг – ул. „Чеган“, на запад – ул. „Даме Груев“. На терена може да бъдат разположени и двете ПГПЛИЗ.

Двата терена образуват обширен равен парцел с обща площ 11 407 кв.м., в заселен несегрегирани квартал на град Лом. Това ще даде възможност всички предвидени услуги да бъдат изградени там при съобразяване с изискванията на процедура № BG-RRP-11.018 за площи и отстояния. Ще има възможност също така да се обособят достатъчно големи дворни пространства, даващи възможност за достъп и спиране на автомобили, в т.ч линейка, за занимания и отпих на открито, както и за осигуряване на достатъчно разстояние от съседните жилищни имоти

В архитектурно отношение кварталът се състои предимно от едно- и двуетажни жилищни сгради с оградени дворни пространства, както и ниски три- и четириетажни кооперации, поради което изграждането на комплекс от сгради за предоставяне на резидентна грижа ще се вписва в общия облик на територията. Едновременно с това ще бъдат облагородени два пустеещи към настоящия момент терена, които ще получат ново функционално предназначение, ще бъдат обитавани и поддържани.

На пешеходно разстояние не повече от 5 минути са разположени няколко магазина за хранителни стоки, сред които и супермаркет. Изградената улична мрежа позволява възможност за пешеходно придвижване до центъра на град Лом в рамките за не повече от 15 минути.

Придвижването с автомобил до МБАЛ „Св. Николай Чудотворец“ – гр. Лом, както и до останалите здравни центрове отнема не повече от 3-5 минути.

Ул. „Чеган“, която разделя двата имота е тиха, слабо натоварена по отношение на автомобилно движение и се използва най-вече пешеходно от жителите на квартала.

Предвид гореизложеното, предлагам Общинският съвет на Община Лом да вземе следното

РЕШЕНИЕ:

Общинският съвет на Община Лом, на основание чл.21, ал.1, т. 8, т. 12 и т. 23 и чл.21, ал.2 от ЗМСМА и във връзка с изискванията по процедура чрез директно предоставяне на средства от Механизма за възстановяване и устойчивост на конкретни крайни получатели за изпълнение на инвестиции BG-RRP-11.018 – „Изграждане и оборудване на нови социални и интегрирани здравно-социални услуги за резидентна грижа и специализирани социални услуги за лица с увреждания“

1. Дава съгласие Община Лом да кандидатства с проектно предложение „Изграждане и оборудване на нови социални и интегрирани здравно-социални услуги за резидентна грижа и специализирани социални услуги за лица с увреждания в община Лом“
2. Декларира, че създадените по процедура № BG-RRP-11.018 Резидентна грижа за пълнолетни лица с деменция (РГПЛД) – 3 бр., Резидентна грижа за пълнолетни лица с интелектуални затруднения (РГПЛИЗ) – 2, Център за специализирана подкрепа на лица с увреждания и техните семейства (ЦСПЛУТС) – 1 бр., ще бъдат поддържани минимум 5 години след датата на приключване на дейностите по инвестицията и одобрение на искането за окончателно плащане от страна на СНД;
3. - Предназначението на сградата, обект на интервенция по инвестицията, няма да бъде променяно за период не по-малък от 5 години след датата на приключване на дейностите по инвестицията и одобрение на искането за окончателно плащане от страна на СНД.
4. Определя поземлен имот частна общинска собственост с идентификатор 44238.506.1006 с площ 5677 кв.м. с граници: север - ул. „Чеган“, на изток – с частни имоти, на юг - с ул. „Каймак Чалан“, на запад – с ул. „Даме Груев“. За разполагане на Резидентна грижа за пълнолетни лица с деменция (РГПЛД) – 3 бр.
5. Определя поземлен имот публична общинска собственост с идентификатор 44238.506.9656 с площ 5730 кв.м. с граници: на север – ОУ „Отец Паисий“, на изток – частни имоти, на юг – ул. „Чеган“, на запад – ул. „Даме Груев“ за разполагане на Резидентна грижа за пълнолетни лица с интелектуални затруднения (РГПЛИЗ) – 2, Център за специализирана подкрепа на лица с увреждания и техните семейства (ЦСПЛУТС) – 1 бр.

С уважение,

ЦВЕТАН ПЕТРОВ

Кмет на Община Лом

Съгласувал:

инж. Елин Давидков

Зам.-кмет ТСУБ

Хилда Владимирова

Зам.-кмет ОХСДПВЗ

Анна Йорданова

ДД ОСОПИП

Димитрина Мицева

Юрисконсулт

Изготвил:

Стилияна Ненкова

Гл. експерт ИПУП

РЕПУБЛИКА БЪЛГАРИЯ

МИНИСТЕРСТВО НА РЕГИОНАЛНОТО РАЗВИТИЕ И БЛАГОУСТРОЙСТВОТО И
МИНИСТЕРСТВО НА ПРАВОСЪДИЕТО

ОБЩИНА ЛОМ БУЛГАРИЯ ВГ 300320840 ОБЛАСТ МОНТАНА

УТВЪРЖДАВАМ:.....

/подпис и печат/

КМЕТ НА ОБЩИНА:
ПЕНКА ПЕНКОВА
/име и фамилия/



Вписване по ЗСЛВ
Служба по вписванията:

СЪДИЯ ПО ВПИСВАНИЯТА:
Е. ПЕНКОВА
/име и фамилия/





АКТ № 1869

ЗА ЧАСТНА ОБЩИНСКА СОБСТВЕНОСТ

Регистър 3
Досие 1869

Дв. Б. р. ч. № 1592 от 14-03-2011
Акт № 2 Том 3
парцел № 47631
Съдия по вписванията

| | |
|---|---|
| 1. ДАТА НА СЪСТАВЯНЕ | 11-12-2010 г. |
| 2. ПРАВНО ОСНОВАНИЕ | Чл. 59, ал. 1 от Закона за общинската собственост |
| 3. ВИД И ОПИСАНИЕ НА ИМОТА | 1. Застроен поземлен имот с идентификатор 44238.506.1006 /четиридесет и четири хиляди двеста тридесет и осем.петстотин и шест.хиляда и шест/ с площ 5677 /пет хиляди шестстотин седемдесет и седем/ кв.м. 2. Масивна сграда с идентификатор 44238.506.1006.6 /четиридесет и четири хиляди двеста тридесет и осем.петстотин и шест.хиляда и шест.шест/ със застроена площ 1051 /хиляда петдесет и един/ кв.м, на два етажа, построена 1976г. – бивша детска ясла № 3. |
| 4. МЕСТОНАХОЖДЕНИЕ НА ИМОТА | Област Монтана, Община Лом, гр. Лом, ул. „Чеган” № 10, ПИ с идентификатор 44238.506.1006 по кадастралната карта на гр. Лом, одобрена със зап. № РД-18-5/26.01.09г., стар идентификатор – УПИ I в кв. 194 по РП на гр. Лом, одобрен със зап. № 393/1991г. |
| 5. ГРАНИЦИ НА ИМОТА | Север – 44238.506.5153 /ул. „Чеган”/, изток – 44238.506.3714, 44238.506.3715 и 44238.506.3716, юг – 44238.506.5157 /ул. „Каймак Чалан”/, запад – 44238.506.5144 /ул. „Даме Груев”/ |
| 6. ДАНЪЧНА ОЦЕНКА НА ИМОТА КЪМ МОМЕНТА НА УТВЪРЖДАВАНЕ НА АКТА: | По т.1 - 29293,30 лв., по т.2 – 76166,11 лв. |

| | |
|---|---|
| 7. СЪСОБСТВЕНИЦИ | |
| 8. НОМЕР И ДАТА НА СЪСТАВЕНИ ПО – РАНО АКТОВЕ | АОС № 60/17.03.1999г. |
| 9. ПРЕДОСТАВЕНИ ПРАВА ЗА УПРАВЛЕНИЕ: Имотът се управлява от кмета на Община Лом на основание чл.12, ал.5 от Закона за общинската собственост. | |
| 10. АКТОСЪСТАВИТЕЛ: инж. Румяна Николова Димитрова – младши експерт „Актуване и деактуване” |  /подпис/ |
| 11. ЗАБЕЛЕЖКИ: Съгласно удостоверение изх. № 08-00-382/29.09.2014г. на дирекция „УТОС” при Община Лом, имотът е с административен адрес: гр. Лом, ул. „Чеган” № 17. Изготвил:  /инж.Р.Димитрова/ Утвърдил:  Кмет на Община Лом /Иво Иванов/  | |



РЕПУБЛИКА БЪЛГАРИЯ
Агенция по геодезия, картография и кадастр
КАИС - Портал за електронни услуги



АГЕНЦИЯ ПО ГЕОДЕЗИЯ,
КАРТОГРАФИЯ И КАДАСТЪР

НАЧАЛО КАРТА УСЛУГИ ЖАЛБИ И ВЪЗРАЖЕНИЯ ПРОВЕРКА НА СТАТУС КАК ДА... Вход Регистрация

Кадастрална карта и регистри

БЪРЗОТЪРЖЕНЕ АДРЕС ИДЕНТИФИКАТОР СТАРИДЕНТ. ГЕОД. ОСНОВА

Област Община Населено място

екатге ИЛИ екатге • район • имот • сграда • сос

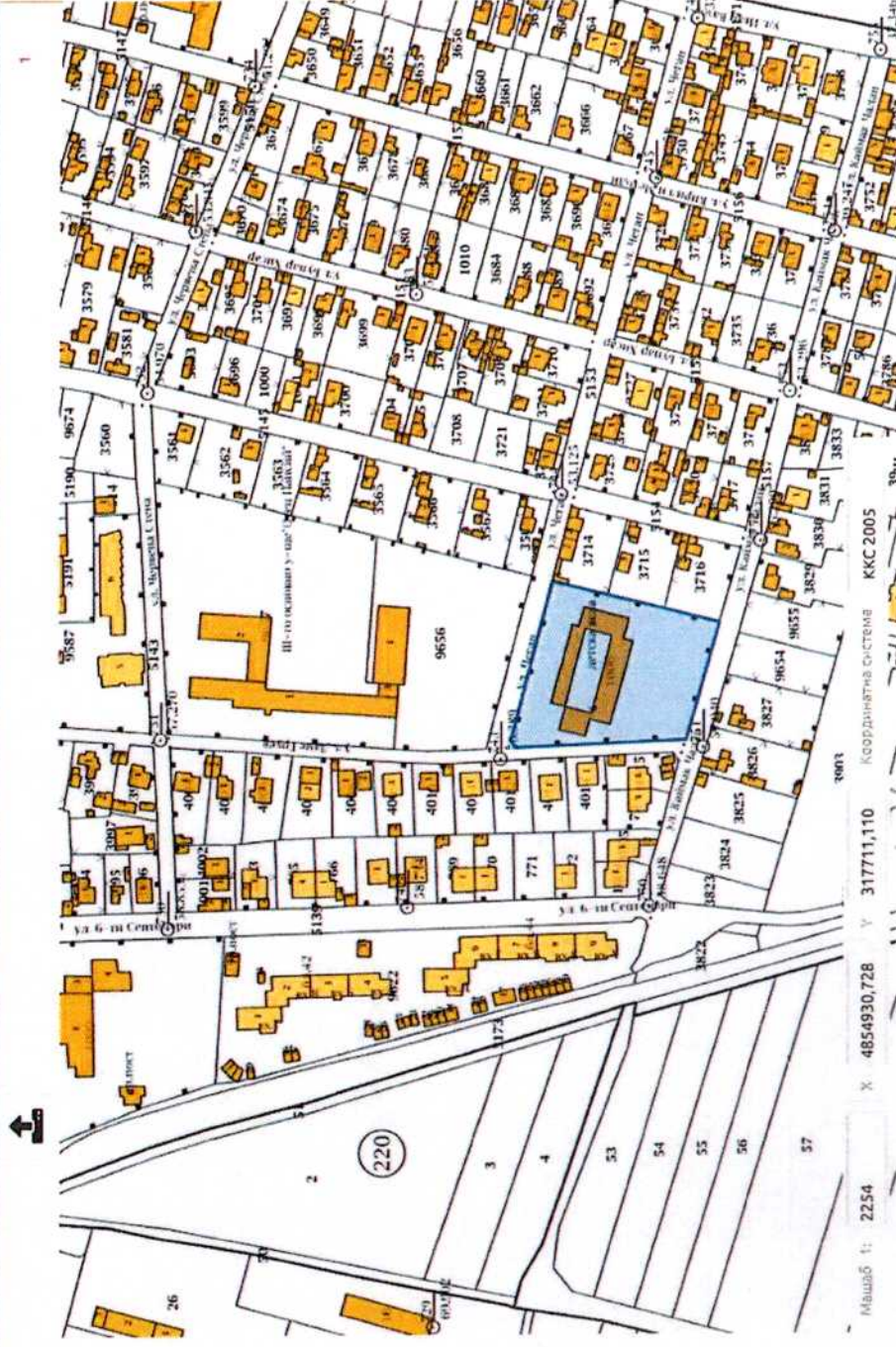
✓ Текущ изглед на картата

✓ Първите 200 резултата

Поземлен имот 44238.506.1006 гр. Лом

Поземлен имот 44238.506.1006, област Монтана, община Лом, гр. Лом, ул. "ЧЕГАН" № 17, вид собств. Общинска частна, вид територия Урбанизирана, НТП За друг обществен обект. комплекс, площ 5678 кв. м, квартал 194, парцел 1. Заповед за одобрение на КККР № РД-18-5/26.01.2009 г. на ИЗПЪЛНИТЕЛЕН ДИРЕКТОР НА АГКК

1 - 1 / 1



Машаб 1: 2254 X 4854930,728 Y 317711,110 Координатна система ККС 2005



Проектът се осъществява с финансовата подкрепа на Оперативна програма "Административен капацитет", съфинансирана от Европейския съюз чрез Европейския социален фонд.

Помощ Общи условия Контакти

Вход Регистрация

За подобряване достъпността до kais.cadastr.bg, уебсайтът използва Бисквитки.

Създадено с



РЕПУБЛИКА БЪЛГАРИЯ

МИНИСТЕРСТВО НА РЕГИОНАЛНОТО РАЗВИТИЕ И БЛАГОУСТРОЙСТВОТО И
МИНИСТЕРСТВО НА ПРАВОСЪДИЕТО

ОБЩИНА ЛОМ БУЛГАРСКО ЛЕВОВЕ 090320840

ОБЛАСТ МОНТАНА

УТВЪРЖДАВАМ:.....
/подпис и печат/

Вписване по ЗС/ПВ
Служба по вписванията:

КМЕТ НА ОБЩИНА:
ПЕНКА ПЕНКОВА
/име и фамилия/

СЪДИЯ ПО ВПИСВАНИЯТА:
.....
/име и фамилия/

АКТ № 2996

ЗА ПУБЛИЧНА ОБЩИНСКА СОБСТВЕНОСТ

Регистър 2
Досие 2996

| | |
|-------------------------------|------------------------|
| Служба по вписванията гр. Лом | |
| Вх. рег. № | 7777 / 15-11-2017 г. |
| Партидна книга: том | /дело № /до стр. |
| Имотна карта | |
| Д.Т. | кв. № |
| Същият по вписванията | |

| | |
|---|---|
| 1. ДАТА НА СЪСТАВЯНЕ | 09-11-2017г. |
| 2. ПРАВНО ОСНОВАНИЕ | Чл. 59, ал.2 от Закона за общинската собственост |
| 3. ВИД И ОПИСАНИЕ НА ИМОТА | <p>1.Поземлен имот с идентификатор 44238.506.9656 /четиридесет и четири хиляди двеста тридесет и осем.петстотин и шест.девет хиляди шестстотин петдесет и шест/ по кадастралната карта н гр. Лом, с площ 5730 /пет хиляди седемстотин и тридесет/ кв.м, представляващ УПИ X /десет/ в квартал 186 /сто осемдесет и шест/ по регулационния план на гр. Лом.</p> <p>2.Масивна сграда с идентификатор 44238.506.9656.1 /четиридесет и четири хиляди двеста тридесет и осем.петстотин и шест.девет хиляди шестстотин петдесет и шест.едно/ със застроена площ 553 /петстотин петдесет и три/ кв.м, на един етаж, построена 1976г.</p> |
| 4. МЕСТОНАХОЖДЕНИЕ НА ИМОТА | Област Монтана, Община Лом, гр. Лом, ул. „Даме Груев“, ПИ 44238.506.9656 по КК на гр. Лом, одобрена със зап. № РД-18-5/26.01.2009г.; стар идентификатор: УПИ X, кв. 186 по РП на гр. Лом одобрен със зап. № 643/1992г. |
| 5. ГРАНИЦИ НА ИМОТА | Север - 44238.506.9657; изток-44238.506.3565, 44238.506.3566, 44238.506.3567 и 44238.506.3568; юг - 44238.506.5153 /ул. „Чеган“/, запад -44238.506.5144 /ул. „Даме Груев“/ |
| 6. ДАНЪЧНА ОЦЕНКА НА ИМОТА КЪМ МОМЕНТА НА УТВЪРЖДАВАНЕ НА АКТА: | т.1 – 49507,20 лв., т.2 – 88381,04 лв. |

| | |
|--|-----------------------|
| 7. СЪСОБСТВЕНИЦИ | |
| 8. НОМЕР И ДАТА НА СЪСТАВЕНИ ПО – РАНО АКТОВЕ | АОС № 59/02.03.1999г. |
| 9. ПРЕДОСТАВЕНИ ПРАВА ЗА УПРАВЛЕНИЕ: | |
| 10. АКТОСЪСТАВИТЕЛ: инж. Румяна Николова Димитрова – старши експерт „Актуване и деактуване” | |
| 11. ЗАБЕЛЕЖКИ: | |


/подпис/

3



СЛУЖБА ПО ГЕОДЕЗИЯ, КАРТОГРАФИЯ И КАДАСТЪР - ГР. МОНТАНА

3400, ПОЩЕНСКА КУТИЯ 278, ПЛ. "ЖЕРАВИЦА" №3, ет.3, 096/305309; 305596,
montana@cadastre.bg, БУЛСТАТ:130362903

СКИЦА НА ПОЗЕМЛЕН ИМОТ № 15-506698-16.10.2017 г.

Поземлен имот с идентификатор **44238.506.9656**

Гр. Лом, общ. Лом, обл. Монтана

По кадастралната карта и кадастралните регистри, одобрени със Заповед РД-18-5/26.01.2009 г.
на **ИЗПЪЛНИТЕЛЕН ДИРЕКТОР НА АГКК**

Последно изменение със заповед: няма издадена заповед за изменение в КККР

Адрес на поземления имот: **гр. Лом**

Площ: **5730 кв.м**

Трайно предназначение на територията: **Урбанизирана**

Начин на трайно ползване: **За друг обществен обект, комплекс**

Номер по предходен план: **квартал: 186, парцел: X**

Собственици:

1. **000320840, ОБЩИНА ЛОМ**

Няма данни за идеалните части

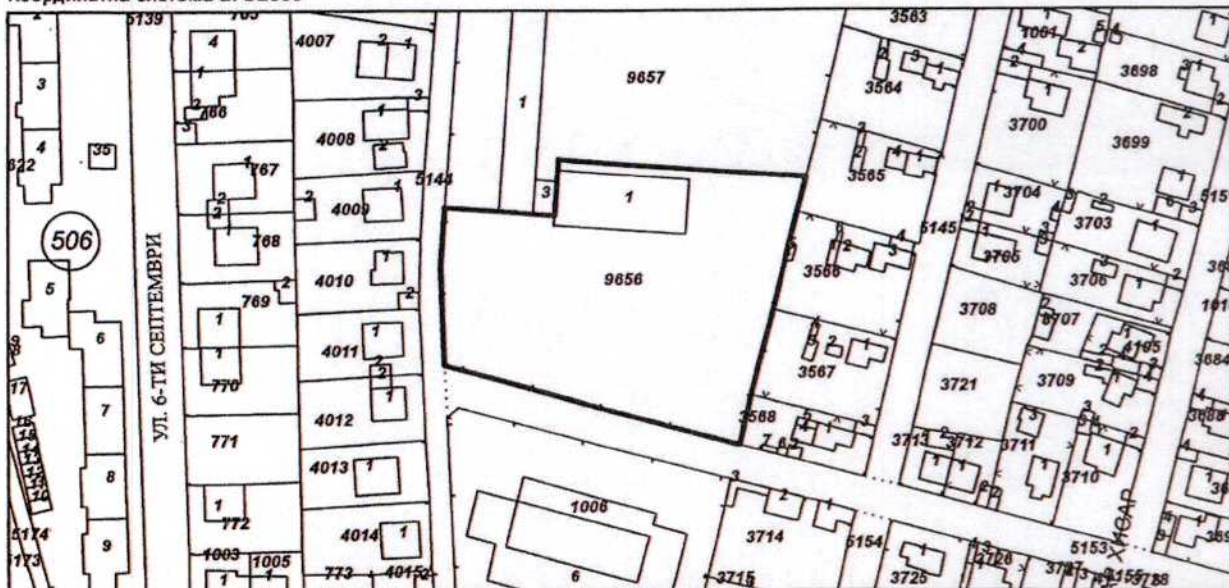
Липсва информация

Носители на други вещни права:

няма данни

Съседни: **44238.506.3568, 44238.506.5153, 44238.506.3567, 44238.506.3566, 44238.506.3565,
44238.506.9657, 44238.506.5144**

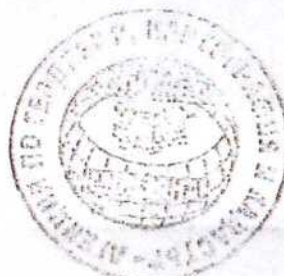
Координатна система БГС2005




М 1:2000

Скицата да послужи за: **АОС**

Скица № 15-506698-16.10.2017 г. издадена въз основа на
документ с входящ № 01-304745-03.10.2017 г.



Инж. С. Еленкова



СЛУЖБА ПО ГЕОДЕЗИЯ, КАРТОГРАФИЯ И КАДАСТЪР - ГР. МОНТАНА

3400, ПОЩЕНСКА КУТИЯ 278, ПЛ. "ЖЕРАВИЦА" №3, ет.3, 096/305309; 305596,
montana@cadastre.bg, БУЛСТАТ:130362903

СКИЦА НА СГРАДА
№ 15-506722-16.10.2017 г.

с идентификатор 44238.506.9656.1

Гр. Лом, общ. Лом, обл. Монтана

По кадастралната карта и кадастралните регистри, одобрени със Заповед РД-18-5/26.01.2009 г.
на ИЗПЪЛНИТЕЛЕН ДИРЕКТОР НА АГКК

Последно изменение със заповед: няма издадена заповед за изменение в КККР

Адрес на сградата: гр. Лом

Сградата е разположена в поземлен имот с идентификатор 44238.506.9656

Застроена площ: 553 кв.м

Брой етажи: 1

Предназначение: Сграда за образование

Номер по предходен план: няма

Собственици:

1. 000320840, ОБЩИНА ЛОМ

Ид. част 1/1 от правото на собственост върху сградата

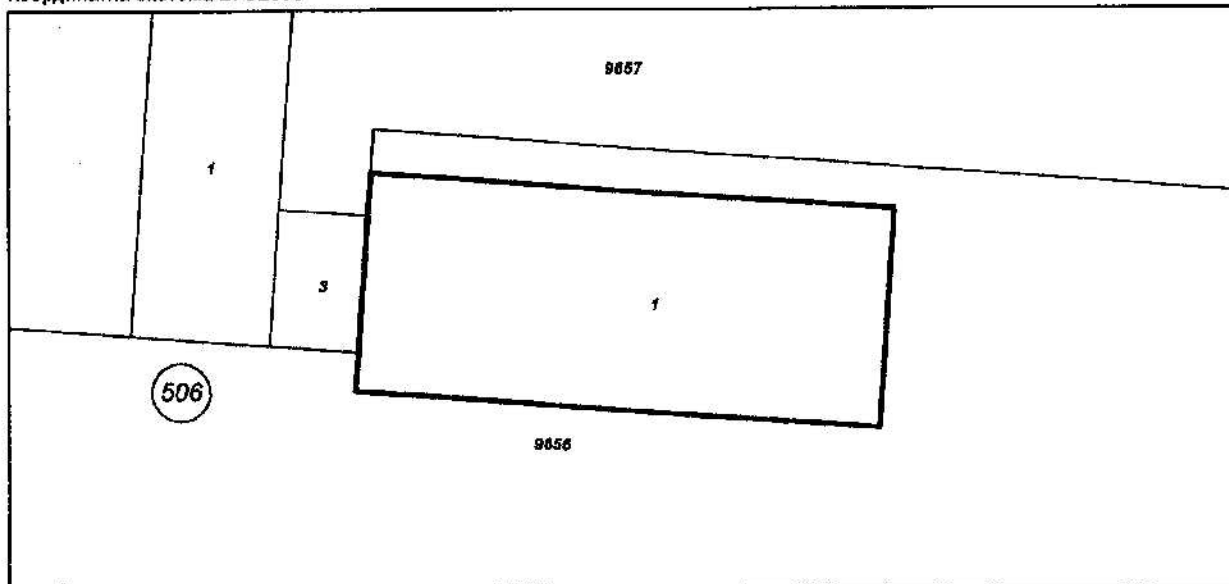
Акт за публична общинска собственост № 34 том III рег. 1153 дело 452 от 07.03.2005г., издаден от

Служба по вписванията гр.Лом

Носители на други вещни права:

няма данни

Координатна система БГС2005



М 1:500

Скицата да послужи за: АОС

Скица № 15-506722-16.10.2017 г. издадена въз основа на
документ с входящ № 01-304745-03.10.2017 г.



/инж. С. Еленкова/